


Ronde van Vlaanderen Roadmap Women U17 25.05.2025



Oost-Vlaanderen

Oudenaarde

Officiële start ter hoogte van de Markt

↶ Markt, ↷ Minderbroederstraat, ↶↷ Matthijs Casteleinstraat, ↶↷ Doornikstraat, ↷ Diependale, ↶↷ Leupegemstraat (N8), ↷ Edelareberg (N8), ↷ Kerzelare (N8), ↷ Geraardsbergenstraat (N8)

Officiële Start thv van nr 144 na 3.9 Km Neutralisatie

↷ Geraardsbergenstraat (N8), ↷ Hauwaart (N8), ↶ Hoek, ↷ Keirestraat, ↶↷ Materplein, ↷ Karel Martelstraat

Karel Martelstraat (1200m)

↷ Karel Martelstraat, ↶↷ Holleweg (N441)

Holleweg (1100m)

↷ Holleweg (N441), ↷ Natendries (N441), ↷ Kattenberg (N441), ↷ Zwijndries (N441), ↷ Beaucarnestraat (N441), ↶↷ Abdijstraat (N46), ↶ Lotharingenstraat, ↶↷ Scheldekant, ↷ Eindrieskaai, ↷ Adriaan Brouwerstraat, ↷ Dijkstraat, ↷ Jacob Lacopstraat, ↷ Stationsstraat, ↶↷ Jozef Braetstraat, ↶↷ Beverestraat, ↷ Tacambaroplein, ↷ Hoogstraat

Eerste Passage Finish

↷ Hoogstraat, ↷ Markt, ↷ Minderbroederstraat, ↶↷ Matthijs Casteleinstraat, ↶↷ Doornikstraat, ↷ Diependale, ↶↷ Leupegemstraat (N8), ↷ Vlaamse Ardennendreef

Hill 1: Achterberg

1500m - Gem. 4,4% - Max. 14%

↷ Vlaamse Ardennendreef, ↷ Kerzelare (N8), ↷ Geraardsbergenstraat (N8), ↷ Hauwaart (N8), ↶ Hoek, ↷ Keirestraat, ↶↷ Materplein, ↷ Karel Martelstraat

Karel Martelstraat (1200m)

↷ Karel Martelstraat, ↶↷ Holleweg (N441)

Holleweg (1100m)

↷ Holleweg (N441), ↷ Natendries (N441), ↷ Kattenberg (N441), ↷ Zwijndries (N441), ↷ Beaucarnestraat (N441), ↶↷ Abdijstraat (N46), ↶ Lotharingenstraat, ↶↷ Scheldekant, ↷ Eindrieskaai, ↷ Adriaan Brouwerstraat, ↷ Dijkstraat, ↷ Jacob Lacopstraat, ↷ Stationsstraat, ↶↷ Jozef Braetstraat, ↶↷ Beverestraat, ↷ Tacambaroplein, ↷ Hoogstraat

Tweede Passage Finish

↷ Hoogstraat, ↷ Markt, ↷ Minderbroederstraat, ↶↷ Matthijs Casteleinstraat, ↶↷ Doornikstraat, ↷ Diependale, ↶↷ Leupegemstraat (N8), ↷ Vlaamse Ardennendreef

Hill 2: Achterberg

1500m - Gem. 4,4% - Max. 14%

↷ Vlaamse Ardennendreef, ↷ Ladeuzestraat

Maarkedal

↷ Ladeuze, ↶ Maarkendries (N457), ↷ Gansbeekstraat (N457), ↷ Maarkeweg (N457), ↶ Kabuize, ↷ Varent

Oudenaarde

Hill 3: Varent

1300m - Gem. 5.1% - Max. 12.7%

↷ Varent, ↶↷ Hauwaart (N8), ↶ Hoek, ↷ Keirestraat, ↶↷ Materplein, ↷ Karel Martelstraat

Karel Martelstraat (1200m)

↷ Karel Martelstraat, ↶↷ Holleweg (N441)

Holleweg (320m)

↷ Holleweg (N441), ↶ Rogier Van Brakelstraat, ↷ Volkegemberg, ↷ Wolvenberg

km + km - 32 km/h 34 km/h 36 km/h

-4.0 09:00 09:00 09:00

0.0 52.7 09:08 09:08 09:08

4.5 48.2 09:16 09:16 09:16

5.8 46.9 09:19 09:18 09:18

13.3 39.4 09:33 09:31 09:30

16.3 36.4 09:39 09:37 09:35

21.6 31.1 09:49 09:46 09:44

22.9 29.8 09:51 09:48 09:46

30.4 22.3 10:05 10:02 09:59

33.4 19.3 10:11 10:07 10:04


34.6 18.1 10:13 10:09 10:06

40.8 11.9 10:24 10:20 10:16

42.7 10.0 10:28 10:23 10:19























44.0 8.7 10:30 10:26 10:21

Ronde van Vlaanderen Roadmap Women U17 25.05.2025



Hill 4: Wolvenberg

Wolvenberg - 645m - Gem 7.9% - Max. 17.3%

 Wolvenberg,  Natendries (N441),   Kattenberg (N441),  Zwijndries (N441),  Beaucarnestraat (N441),   Abdijsstraat (N46),  Lotharingenstraat,   Scheldekant,  Eindrieskaai,  Adriaan Brouwerstraat,  Dijkstraat,  Jacob Lacopstraat,  Stationsstraat,   Jozef Braetstraat,   Beverestraat,  Tacambaroplein,  Hoogstraat

Finish

km +	km -	32 km/h	34 km/h	36 km/h
46.2	6.5	10:35	10:30	10:25
52.7	0.0	10:47	10:41	10:36